

Bienvenue en
**TERRES
d'AUXOIS**

**CHALET LES NOISETIERS - PRÉCY-
SOUS-THIL - TERRES D'AUXOIS**

**CHALET LES NOISETIERS -
PRÉCY-SOUS-THIL**

Location de vacances pour 4 personnes à Précý-Sous-
Thil - Terres d'Auxois

<https://chaletlesnoisetiers-auxois.fr>

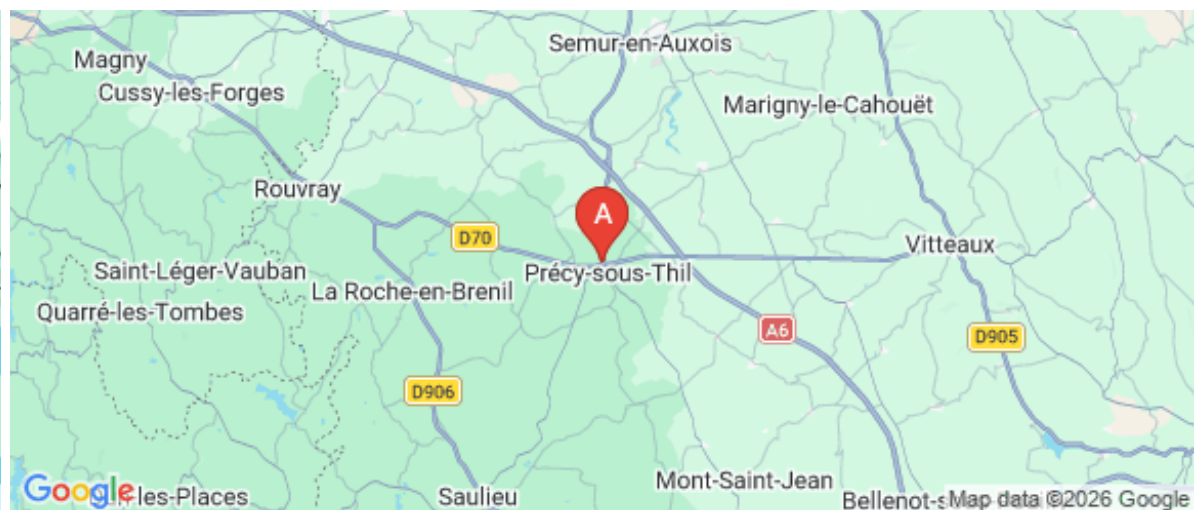




Chalet Les Noisetiers

☎ 06 08 63 73 02

A Chalet Les Noisetiers - Précý-Sous-Thil : 1,
Chemin des Forges 21390 PRÉCY-SOUS-THIL





Chalet Les Noisetiers - Précý-Sous-Thil



Chalet



4

personnes
(Maxi: 6
pers.)



2

chambres



45

m²



Classé 3 étoiles, charmant chalet à louer pour vos vacances, entouré d'un beau et grand terrain clos. Le Gîte est accessible facilement et rapidement par l'autoroute, la départementale, les bus ou le covoiturage. Il est conçu idéalement pour 4 personnes, accessible par un escalier. Très fonctionnel et pourvu de tout le nécessaire, il est composé d'un séjour-salon, d'une kitchenette entièrement équipée, de deux chambres, d'une salle de douche et d'un wc séparé. Trois couchages différents possibles.

En plus de son spacieux jardin, de ses transats, de son barbecue, sa terrasse avec mobilier de jardin saura vous apporter détente et vue sur la campagne.

Les photos sont là pour mieux vous parler de cet endroit calme et reposant.

Wifi gratuit, réseau 4G, Télévision écran plat.

À quelques mètres du chalet, Supermarché, Station-service, Pharmacie, Médiathèque, Transports en car.

En terres d'Auxois, à Précy-sous-Thil, vous séjournerez dans la vallée du Serein. Cette rivière très prisée par les pêcheurs est située à 3 minutes à pied du gîte. L'emplacement est idéal pour les balades autour des lacs, rivières et étangs des alentours où vous pourrez vous baigner dans des eaux très pures. Les plus courageux pourront pratiquer des randonnées, des circuits VTT, de l'accrobranche, du tennis, du golf et tout cela à proximité.

Région de Bourgogne connue du monde entier, vous pourrez également, si le cœur vous en dit, vous rendre en 1 heure sur la route des vins ... Nuits-Saint-Georges, Santenay, Chassagne-Montrachet, Meursault, Pommard, Aloxe-Corton, Vosne-Romanée et tant d'autres encore !

De nombreux et magnifiques lieux historiques sont à découvrir ainsi que des activités ludiques. Nous vous en citons quelques-uns ci-dessous, incontournables !

Les Forges, site historique sur place, à Précy-sous-Thil, à côté du Chalet

Le Parc de l'Hôtel de Ville, à 400 mètres. (Tennis et Balade)

La Forteresse de Thil, selon André Malraux le plus vieux Château-fort de France à 2 km

La Collégiale sur la Butte de Thil à 2 km

La Médiathèque à 2 km

Le Golf du Pré Lamy à 2 km

L'Étang de Sermaux à Aisy-sous-Thil, site de pêche à 2 km

L'Accrobranche du Val-Larrey à 7 km

Mini-golf du Val-Larrey à 7 km

Laser game outdoor du Val-Larrey à 7 km

Semur en Auxois, magnifique cité médiévale à 11 km

Le Lac de Pont à Pont et Massène à 11 km (Balade et Baignade)

L'Eglise de Saint-Thibault, Art Gothique à 12 km


Saulieu, gastronomie Française à 13 km

Le parc de L'Auxois à 16 km

Le Château d'Époisses à 17 km

Les Fromages d'Époisses à 17 km

Lac de Saint Aonan à 17 km (Baignade)





Pièces et équipements

<i>Chambres</i>	Chambre(s): 2 Lit(s): 3 dont lit(s) 1 pers.: 0 dont lit(s) 2 pers.: 3 La chambre N°1 comprend un lit 2 places de 140 cm; La chambre N°2 comprend un lit 2 places de 140 cm; Le salon comprend un canapé lit 2 places de 140 cm; Un lit pliant 1 place peut également être fourni sur demande. Un lit parapluie pour enfant est disponible sur demande
<i>Salle de bains / Salle d'eau</i>	Salle de bains avec douche Sèche cheveux Sèche serviettes Salle(s) d'eau (avec douche): 1 Lavabo et douche. Pièce avec fenêtre et trois meubles de rangement. Sèche cheveux et Sèche serviettes.
<i>WC</i>	WC: 1 WC indépendants Un wc indépendant avec fenêtre
<i>Cuisine</i>	Kitchenette Combiné congélation Four à micro ondes Réfrigérateur Four Lave vaisselle Petite cuisine fort bien équipée avec cuisinière/four au gaz, réfrigérateur/congélateur, four micro-ondes, cafetière Senseo et Machine à laver le linge ainsi que lave vaisselle
<i>Autres pièces</i>	Salon Terrasse Séjour
<i>Media</i>	Câble / satellite Wifi Télévision
<i>Autres équipements</i>	Lave linge privatif Télévision écran plat. Table et fer à repasser, Étendage, Escabeau 3 marches, Aspirateur. Matériel de repassage
<i>Chauffage / AC</i>	Chauffage
<i>Exterieur</i>	Barbecue Salon de jardin Jardin privé Terrain clos
<i>Divers</i>	Table et Chaises sur la terrasse en saison ensoleillée Barbecue Chaises longues

Infos sur l'établissement



Communs

Dans Chalet

Habitation indépendante

Le chalet est indépendant et vous êtes les seuls occupants.



Activités

De nombreuses activités sont situées à quelques mètres au parc de Précý Sous Thil.

L'office du tourisme situé à côté du chalet vous renseignera sur toutes les activités possibles.



Réseaux

Accès Internet

TNT et Wifi



Stationnement

Parking

Stationnement dans la propriété



Services

Location de draps et/ou de linge

Nettoyage / ménage

Les lits sont faits à votre arrivée ainsi que le ménage fait à l'arrivée et au départ.



Extérieurs

Un superbe terrain clos entoure le chalet. Vous en avez toute jouissance. Selon votre saison de location, vous pourrez admirer les nombreuses fleurs et plantes du jardin et même cueillir quelques fruits. Transats, Table et Chaises, Barbecue sont à votre disposition. A quelques mètres du chalet, vous pourrez pêcher, jouer au tennis, vous promener dans un grand parc.

A savoir : conditions de la location

Arrivée Les arrivées se font à partir de 16h.
Pour d'autres heures, merci de nous contacter
Merci de ne pas fumer à l'intérieur du chalet.

Départ Les départs se font au maximum à 10 h.
Pour d'autres heures, merci de nous contacter

*Langue(s)
parlée(s)* Français

*Annulation/
Prépaiement/
Dépot de
garantie* Un acompte est demandé à la réservation et le solde 15 jours avant l'arrivée
Sur demande, les versements peuvent être effectués à d'autres moments
En cas de Pandémie et d'impossibilité pour vous de vous déplacer sur mesures gouvernementales, les sommes versées seront intégralement remboursées.

*Moyens de
paiement* Virement bancaire sur RIB fourni lors de la réservation acceptée par le propriétaire

Ménage .

*Draps et Linge
de maison*

*Enfants et lits
d'appoints* Un lit d'appoint d'une place peut être fourni ainsi qu'un lit bébé avec matelas

*Animaux
domestiques* Les animaux ne sont pas admis.
Certaines exceptions peuvent être envisagées sur demande

Tarifs (au 25/03/26)

Chalet Les Noisetiers - Précy-Sous-Thil

Tarif pour 2 à 4 personnes. Nous contacter pour tarif 1 pers. Nous contacter pour couchages supplémentaires. 3 nuits minimum du 01/05/2025 au 30/09/2025. Pour moins de nuitée nous contacter. Une location au mois, ou plus, est possible. Merci de nous demander les tarifs pour la location au mois.

Tarifs en €:	Tarif 1 nuit en semaine (L, M, M, J, D)	Tarif 1 nuit en weekend (V ou S)	Tarif 2 nuits weekend (V+S)	Tarif 7 nuits semaine
du 22/12/2025 au 01/04/2026	70€	70€	130€	475€
du 02/04/2026 au 30/06/2026	85€	80€	155€	568€
du 01/07/2026 au 31/08/2026	87€	89€	170€	590€
du 01/09/2026 au 31/12/2026	80€	87€	160€	550€

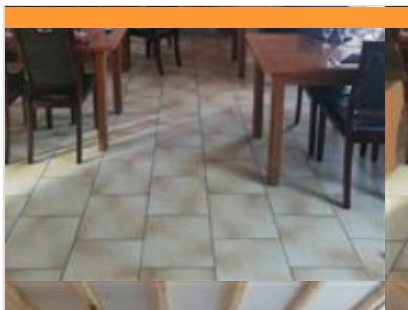
Mes recommandations

Toutes les activités et loisirs

Les incontournables

OFFICE DE TOURISME DES TERRES D'AUXOIS
TERRES-AUXOIS.FR

Bienvenue en
**TERRES
d'AUXOIS**



Restaurant le Terminus

☎ 03 80 64 44 40

2 route de Maison Neuve

🌐 <https://www.leterminus-auxois.fr/bnb/bn>


0.2 km

📍 PRECY-SOUS-THIL



1

Valérie et Samuel vous accueillent dans leur hôtel, bar et restaurant . Vous retrouverez à la carte la tête de veau, œufs en meurette et entrecôte à l'époisses . Mais aussi un buffet d'entrée a volonté et des menu du jours.



Médiathèque La Sereine

☎ 03 80 64 71 85

Rue du Serein


🌐 <https://terres-auxois.bibenligne.fr/>

0.3 km

📍 PRECY-SOUS-THIL



1



Aire de jeux

18 Rue de l'Hôtel de Ville

0.4 km

📍 PRECY-SOUS-THIL



2

Jeux pour enfants



Terrains de tennis - Précý

☎ 03 80 64 40 97

Parc de l'hôtel de ville

0.4 km

📍 PRECY-SOUS-THIL



3

3 terrains de tennis extérieurs Location au Bureau d'Information Touristique de Précý-sous-Thil ou à l'hôtel restaurant Le terminus



Lac de Pont

☎ 03 80 97 05 96

Rue du Lac

🌐 <https://www.terres-auxois.fr/activites-loisirs>

8.9 km

📍 PONT-ET-MASSENE



4

La baignade n'est autorisée que lorsque le niveau de l'eau atteint 17,70 m de hauteur. En raison d'un niveau trop bas, la baignade est interdite depuis le 1er août. Le club nautique est fermé depuis le 4 août.

Mes recommandations (suite)

Toutes les activités et loisirs

Les incontournables

OFFICE DE TOURISME DES TERRES D'AUXOIS
TERRES-AUXOIS.FR

Bienvenue en
**TERRES
d'AUXOIS**



Club Nautique des Terres d'Auxois

Rue du Lac


<https://www.clubnautiqueterresdauois.fr>

9.4 km

PONT-ET-MASSENE



Le club nautique est fermé depuis le 4 août en raison d'un niveau de l'eau trop bas. La baignade est interdite. Ski nautique et wakeboard Bateaux électriques Pédalos Kayaks Stand Up Paddle Accueil des individuels et des groupes constitués (CE, centres de loisirs...)



France Montgolfières - Semur-en-Auxois

☎ 03 80 97 38 61

4 bis rue du Saussis


<https://www.franceballoons.com/espace>

11.0 km

SEMUR-EN-AUXOIS



Baptême de l'air en montgolfière d'avril à fin octobre, au lever ou au coucher du soleil selon la période et le site d'envol choisi. 8 régions d'envol en France : Bourgogne (Beaune, Vézelay), Ile de France, Val de Loire, Champagne, Périgord, Auvergne, Ardèche, Haute-Provence et Pyrénées Orientales. Imaginez la lumière enchantée de l'aube ou du crépuscule. Un ballon décolle sans une secousse, s'élève et glisse doucement, sans un bruit. Sous la nacelle défile un paysage à vous couper le souffle : les vignobles prestigieux de Beaune, la colline éternelle et la basilique de Vézelay, les châteaux de la Loire, les volcans d'Auvergne.... Vivez une expérience inoubliable et conviviale. Repartez avec votre diplôme d'aérostier que le pilote aura le plaisir de vous remettre autour du verre de l'amitié !



Théâtre du Rempart

☎ 03 80 97 01 11

11 rue du Rempart

<http://www.theatredurempart.com/>

11.2 km

SEMUR-EN-AUXOIS



Le théâtre à l'italienne de Semur-en-Auxois, est un écrin coloré de style Empire. Aujourd'hui, il est dédié à l'art musical, théâtral et propose tout au long de l'année une programmation de qualité et variée. Le temps d'un spectacle laissez-vous transporter hors du temps et appréciez une acoustique exceptionnelle.



Parcours du petit dragon

☎ 03 80 97 05 96


<http://www.terres-auxois.fr>

11.2 km

SEMUR-EN-AUXOIS



La cité médiévale de Semur-en-Auxois à la portée des enfants avec un petit livret ludique pour accompagner les parents dans la visite et la découverte de la ville. Avec le petit dragon S'murot tu découvriras l'histoire de la cité médiévale, grâce à des indices, des jeux et les explications du petit dragon. Deux livrets seront disponibles, le premier pour les 4/6 ans et le second pour les 7/11 ans (en vente à l'office de tourisme de Semur-en-Auxois). Une fois la visite terminée, reviens à l'office de tourisme où tu seras adoubé chevalier.



Parcours des 3 enceintes

☎ 03 80 97 05 96

Départ : place Gaveau

<http://www.terres-auxois.fr>

11.3 km

SEMUR-EN-AUXOIS



Toute l'année, découvrez le "parcours des 3 enceintes" de la ville. Suivez les flèches sur la ville et ses 8 stations pour découvrir l'histoire de la ville et son architecture. Le parcours a été mis en place par la ville et l'animation du patrimoine. Les livrets sont en vente au prix de 2 € à l'office de tourisme de Semur-en-Auxois et au musée municipal.

Mes recommandations (suite)

Toutes les activités et loisirs

Les incontournables

OFFICE DE TOURISME DES TERRES D'AUXOIS
TERRES-AUXOIS.FR

Bienvenue en
**TERRES
d'AUXOIS**



Autour de Moutiers-Saint-Jean

20.1 km
📍



Qui ne connaît pas l'émail à l'éclat bleuté des faïences de Nevers. Ici, il vous suffira de pousser les portes de l'apothicaire de l'hôpital Saint-Sauveur pour flâner entre pots, piluliers ou autres récipients à onguent. Et pour poursuivre cette balade culturelle, optez pour les jardins Coeurderoy, d'inspiration Renaissance et les vestiges de l'abbaye.



Château de Thil

☎ 06 08 23 24 19
Chemin de Thil Hameau de Maison Dieu
🌐 <http://www.forteresse-de-thil.fr>

2.4 km
📍 VIC-SOUS-THIL



"Le plus vieux Château fort de France" A. Malraux 9ème-14ème siècle La forteresse de Thil est une ruine majestueuse, hors du temps, sise sur un promontoire isolé. Elle offre un panorama exceptionnel sur le Morvan et l'Auxois. Elle est l'une des forteresses les plus puissantes de la région. Monument historique privé ouvert à la visite. De nos jours, c'est par une superbe allée de tilleuls cinq fois centenaires que l'on accède aux ruines majestueuses de la forteresse de Thil. Thil sera sans cesse agrandi, modifié : le site accroissant ses qualités résidentielles tout en conservant ses prérogatives défensives. L'apogée du site est liée à Jean II de Thil, alors Connétable (chef des armées) du Duc de Bourgogne Eudes IV et Conseiller du Roi Philippe de Valois. Il dote le site de ses plus beaux éléments architecturaux. De toutes ces modifications subsistent : la salle 12e siècle aux voûtes de style roman et



Tuilerie Laurent

☎ 03 80 64 52 75
3 RD 108 La Tuilerie
🌐 <http://www.tuilerie-laurent.fr>

4.2 km
📍 NAN-SOUS-THIL



La Tuilerie Laurent, dernière tuilerie artisanale, se situe dans l'Auxois Morvan à Thil-la-Ville commune de Nan-sous-Thil. Nous fabriquons des tuiles plates, des carreaux de sol, des briques et des casiers à vin. Ces divers matériaux sont fabriqués, à la main, avec les argiles de notre propre gisement. Notre spécificité est la réalisation de produits sur mesure à la demande. Cette fabrication respecte et restitue les formes et les couleurs chatoyante d'autrefois. Visite guidée de la seule tuilerie de Côte-d'Or avec commentaires sonorisés. Visite guidée de groupes sur rendez-vous et pour tous pendant les journées du patrimoine. Salle d'exposition ouverte 24h/24h et 7j/7j.



Château de Flée

☎ 06 73 20 04 06
Rue de l'Église FLEE
🌐 <https://www.chateau-semur-bourgogne.fr>

5.2 km
📍 LE VAL-LARREY



Château XVIIIe s. érigé par Louis Dupille de Saint-Séverin, trésorier des guerres du roi Louis XV. Classé à l'Inventaire des Monuments Historiques depuis 1983. Escalier monumental de 18 marches pour entrer dans le XVIIIe s. Fabrique et glacière/fontaine à vertu dans le parc. Lavoir en impluvium en restauration. Caves voûtées romanes. Parc à l'anglaise de 10 ha clôturé de murs avec ruisseaux, sources, étang et point de vue sur l'Auxois. Location de deux suites en B&B/hébergement avec petit-déjeuner "Accueil au Château", piscine extérieure, jardin, terrasse, salon de musique, promenades aux alentours vers le lac de Pont situé à 5 minutes du château. Découverte aérienne du château en hélicoptère avec le propriétaire. Possibilité de vol en montgolfière. Récital privé d'opéra et d'airs de charme 1900 avec la soprano bourguignonne RACHEL. Le parc du château est un domaine de retraite pour les chevaux. renseignements possibles.



Square des Maquis

Rue Pertuisot

10.6 km
📍 SEMUR-EN-AUXOIS



Tourisme de Mémoire. Inauguré le 9 septembre 2016, cet espace situé au-dessus de la chaume Pertuisot est un lieu de mémoire. Au-delà de la fonction commémorative, cet espace composé de six pupitres, s'inscrit dans une volonté pédagogique, puisque la transmission mémorielle s'articule autour d'un travail réalisé avec les écoles de la ville. A travers les panneaux, on découvre l'histoire de Semur durant la seconde guerre mondiale et le rôle de la résistance puis des maquis à l'échelle locale.

Mes recommandations (suite)

Toutes les activités et loisirs

Les incontournables

OFFICE DE TOURISME DES TERRES D'AUXOIS
TERRES-AUXOIS.FR

Bienvenue en
**TERRES
d'AUXOIS**



Ville de Semur-en-Auxois


☎ 03 80 97 05 96
2, place Gaveau

🌐 <http://www.terres-auxois.fr>

11.3 km
📍 SEMUR-EN-AUXOIS



Au détour d'un méandre de l'Armançon, la ville médiévale aux toits roux se dresse sur un promontoire de granit rose. Les portes Sauvigny et Guillier une fois franchies, on découvre le charme des ruelles pavées bordées de maisons à colombages, l'élégance de la collégiale gothique, la puissance du donjon et des remparts qui escaladent la roche et la pittoresque rue Chaude. Le lavoir du quai Baudon vient de faire l'objet d'une restauration et est illuminé la nuit. A noter également un bateau-lavoir, dernier témoignage de ce petit patrimoine en Bourgogne, le chemin des Foulons. La ville de Semur-en-Auxois a reçu le 1er Prix régional du Patrimoine en 2005 pour ses remparts. L'office de tourisme organise des visites guidées pour les groupes toute l'année. Demandez la brochure groupe pour organiser votre séjour pour connaître l'ensemble de nos prestations.



Église Saint-Thibault


☎ 03 80 97 05 96#03 80 33 90 14
Place de l'Eglise

🌐 <https://lesamisdesaintthibaultenauxois.v>

12.6 km
📍 SAINT-THIBAULT



Une église bien énigmatique avec un chœur élancé de cathédrale gothique. A l'intérieur, la blancheur de la pierre ciselée et la luminosité issue des hautes fenêtres lancéolées tranchent sur les sombres boiseries du XVIIIe siècle. qui habillent la nef. Le retable d'autel en bois sculpté polychromé (XIVe s.) racontant la vie de saint Thibault, la richesse de la décoration du portail nord et la préciosité de la chapelle Saint-Gilles, écrin de la châsse de saint Thibault sont aussi remarquables.



Ville de Vitteaux

☎ 03 80 33 90 14
D117

🌐 <http://www.vitteaux.fr>

17.7 km
📍 VITTEAUX



Une très jolie petite ville bâtie sur la Brenne qui se faufile entre les maisons à colombages et à piliers : Maison Belime des XIIIe et XVIIe s. (ouverte à la visite), halles du XIIIe s., église Saint-Germain avec clocher tors, vestiges des fortifications, maisons à colombages et Renaissance... Art contemporain avec la soucoupe de Sylvie Fleury.



MuséoParc Alésia


☎ 03 80 96 96 23
1 route des Trois Ormeaux

🌐 <http://www.alesia.com>

20.3 km
📍 ALISE-SAINTE-REINE



Au MuséoParc Alésia, revivez l'histoire en grand ! Lieu d'histoire et de mémoire connu de tous, le site d'Alésia fait partie du patrimoine national depuis la célèbre bataille qui opposa César à Vercingétorix. Le Centre d'interprétation propose une découverte dynamique du siège d'Alésia. objets antiques et fac-similés, diorama, films, maquettes, bornes multimédia et reproductions de machines de guerre vous donnent les clés pour comprendre l'histoire du site. Convivialité et interactivité sont au rendez-vous de la programmation du MuséoParc : rencontres thématiques, ateliers pédagogiques, démonstrations historiques, audioguides avec le choix d'une visite "enfant" avec des jeux ou "adulte", ludothèque pour les enfants de 3 à 8 ans... Ainsi, vous pouvez vous plonger au cœur des combats et vous laisser surprendre par l'impressionnante reconstitution des lignes de fortifications romaines. Une immersion grandeur nature ! Alésia. c'est aussi... Une statue



Village d'Alise-Sainte-Reine

☎ 03 80 96 04 17
RD103

🌐 <https://www.alisesaintereine.fr>

21.3 km
📍 ALISE-SAINTE-REINE



Alise-Sainte-Reine, village de Haute Côte-d'Or, constitue le haut lieu de la fameuse bataille qui opposa Vercingétorix aux armées de César. Le nom de cette commune témoigne de deux grands événements historiques. Alésia, où Vercingétorix, en - 52 avant J.C., résista pendant deux longs mois au siège de l'armée romaine. C'est aussi Sainte Reine, car le village fut le théâtre de la légende de Reyne, jeune fille qui en 253, refusa de céder aux avances d'un gouverneur romain et le paya au prix de sa vie. Enfin, ce village a vu naître Félix Kir, l'autre enfant du pays. En vous promenant dans les rues de ce village, vous trouverez la maison où il est né le 22 janvier 1876, à proximité de l'hôpital Sainte-Reyne, datant du 17ème siècle et de la source Sainte-Reine. Décédé en 1968, il est inhumé dans le cimetière communal. Laissez-vous aller à la visite de ce village par des rues rappelant l'empreinte de tous ces personnages

Mes recommandations (suite)

Toutes les activités et loisirs

Les incontournables

OFFICE DE TOURISME DES TERRES D'AUXOIS
TERRES-AUXOIS.FR

Bienvenue en
**TERRES
d'AUXOIS**



MuséoParc Alésia

☎ 03 80 96 96 23
1 route des Trois Ormeaux
🌐 <http://www.alesia.com>

21.3 km
📍 ALISE-SAINTE-REINE 🏰 **K**

Composé de 3 lieux de visite, le MuséoParc Alésia vous offre une vision complète sur la célèbre bataille entre César et Vercingétorix, le tout dans un écrin de verdure en pleine Côte-d'Or. Au musée, grâce à l'exposition permanente, revivez l'histoire d'Alésia de la Préhistoire à nos jours, avec plus de 600 objets de collection archéologique et des dispositifs interactifs et ludiques : films, personnages animés, ambiances sonores, écran à 180°, maquette, mapping, manipulations, immersion numérique... Une expérience à vivre en famille ou entre amis ! Rendez-vous en extérieur, où les lignes de fortifications romaines se déploient et vous offrent un aperçu de ce que pouvait être le paysage d'antan. Après la défaite de Vercingétorix, la cité d'Alésia n'est pas détruite. Au cours du I^{er} siècle de notre ère, une ville gallo-romaine prospère se développe. Elle se dévoilera sous vos pieds lors de votre visite au sein des



Fabrique des Anis de Flavigny

Abbaye de Flavigny Rue de l'Abbaye
🌐 <http://www.anisdeflavigny.com>

21.5 km
📍 FLAVIGNY-SUR-OZERAIN 🏰 **L**

Laissez-vous guider par le doux parfum anisé, qui parcourt les ruelles de Flavigny, il vous mènera jusqu'à la Fabrique d'Anis, installée au cœur de l'ancienne abbaye bénédictine. Partez ainsi à la découverte d'un savoir-faire de plus de 400 ans, bien gardé, qui s'est transmis de génération en génération : la fabrication du bien bon bonbon. Les Anis de Flavigny proposent une immersion sensorielle qui permet de découvrir la fabrication du bonbon et de son histoire plusieurs fois centenaires. A travers une visite guidée (de la fabrication) et visite libre (du musée, anciens ateliers d'expédition et de conditionnement, crypte carolingienne), vous découvrirez comment une petite graine est devenue un bonbon au fil de l'histoire... Aujourd'hui encore, on utilise la même recette dont des précieux ingrédients : patience et minutie avec 15 jours de dragéification. Après la visite, place à la détente avec de nombreux jeux en bois



Crypte de l'Abbaye de Flavigny

☎ 03 80 96 29 01#03 80 96 20 88
Rue de l'Abbaye
🌐 <http://www.anisdeflavigny.com>

21.5 km
📍 FLAVIGNY-SUR-OZERAIN 🏰 **M**

En pénétrant dans la crypte carolingienne, le chant des moines vous rappellera qu'ici, pendant plus de 1000 ans, ce fût un lieu de prières perpétuelles. Découvrir la chapelle Sainte-Reine ou la chapelle Notre-Dame-des-Piliers permet de comprendre l'histoire de l'abbaye telle qu'elle a commencée en 719. Vestige de l'ancienne église abbatiale, la crypte témoigne, dans un mouchoir de poche, des époques gallo-romaine, romane et gothique.



Musée des Anis

☎ 03 80 96 20 88
1, rue de l'Abbaye
🌐 <http://www.anis-flavigny.com/>

21.5 km
📍 FLAVIGNY-SUR-OZERAIN 🏰 **N**

Le Musée des Anis, tout petit, tout mimi Depuis plusieurs centaines d'années étaient précieusement conservées dans le grenier de l'abbaye d'anciennes boîtes, d'anciennes réclames, les antiques bassines-balançoires. Catherine Troubat a ouvert, dans deux belles pièces voûtées de l'abbaye, son petit musée où se dévoilent des illustrations datant pour certaines de 1828. Toutes racontent la belle histoire d'amour du berger et de sa bergère ; la même romance intemporelle qui a su se perpétuer d'années en années, de boîtes en boîtes, avec de subtiles et délicates variations qu'il vous faudra identifier. Le berger ouvre son cœur en offrant des Anis de Flavigny à sa bergère, voilà comment le bien bon bonbon vient au secours du berger trop timide pour exprimer sa déclaration. Vous apprendrez le parcours du sucre et de la graine d'anis jusqu'à Flavigny, petit village de Bourgogne, et ceci depuis l'Antiquité. Vous apprendrez



Site des vestiges de la ville gallo-romaine d'Alésia

☎ 03 80 96 96 23
1, chemin des Fouilles
🌐 <http://www.alesia.com>

21.6 km
📍 ALISE-SAINTE-REINE 🏰 **P**

Après la défaite de Vercingétorix, l'oppidum continue d'être occupé. Une ville gallo-romaine prospère se développe grâce, notamment, à l'activité d'artisans spécialisés dans le travail du bronze. Elle est abandonnée au Ve siècle. La population peut être estimée alors à quelques milliers de personnes. De cette ville antique, il ne reste que des vestiges fortement arasés. Ils correspondent aux fondations et aux structures enterrées des monuments et habitations construits durant plusieurs siècles.

Mes recommandations (suite)

Toutes les activités et loisirs

Les incontournables

OFFICE DE TOURISME DES TERRES D'AUXOIS
TERRES-AUXOIS.FR

Bienvenue en
**TERRES
d'AUXOIS**



Parc Buffon

☎ 03 80 92 50 42


Rue du Parc Buffon

🌐 <https://www.musee-parc-buffon.fr/>

26.2 km
📍 MONTBARD



Parc Buffon Aménagé par Buffon entre 1733 et 1742, le parc est intimement lié à l'histoire du château des ducs de Bourgogne sur lequel il est construit. Classé monument historique en 1947, le parc offre le long de ses quatorze terrasses un cadre naturel et historique de premier ordre. Tour de l'Aubespin et Tour Saint-Louis Ces deux tours du X^{IV}e siècle sont, avec l'église Saint-Urse et les remparts, les vestiges les plus visibles de l'ancienne forteresse médiévale. D'une hauteur de 46 mètres, la Tour de l'Aubespin est composée de quatre salles voûtées et d'une terrasse supérieure qui offre un panorama remarquable sur Montbard et la vallée de la Brenne traversée par le canal de Bourgogne. La Tour Saint-Louis, remaniée par Buffon au XVIII^e siècle, abritait quant à elle tout à la fois le cabinet de travail d'été, le laboratoire et la bibliothèque du célèbre naturaliste. La fonction précise des tours au Moyen Âge reste encore à déterminer. Cabinet



Musée et Parc Buffon

☎ 03 80 92 50 42

Rue du Parc Buffon

🌐 <https://www.musee-parc-buffon.fr/>

26.3 km
📍 MONTBARD



Parc Buffon Aménagé par Buffon entre 1733 et 1742, le parc est intimement lié à l'histoire du château des ducs de Bourgogne sur lequel il est construit. Classé monument historique en 1947, le parc offre le long de ses quatorze terrasses un cadre naturel et historique de premier ordre. Tour de l'Aubespin et Tour Saint-Louis Ces deux tours du X^{IV}e siècle sont, avec l'église Saint-Urse et les remparts, les vestiges les plus visibles de l'ancienne forteresse médiévale. D'une hauteur de 46 mètres, la Tour de l'Aubespin est composée de quatre salles voûtées et d'une terrasse supérieure qui offre un panorama remarquable sur Montbard et la vallée de la Brenne traversée par le canal de Bourgogne. La Tour Saint-Louis, remaniée par Buffon au XVIII^e siècle, abritait quant à elle tout à la fois le cabinet de travail d'été, le laboratoire et la bibliothèque du célèbre naturaliste. La fonction précise des tours au Moyen Âge reste encore à déterminer. Cabinet



Grande Forge de Buffon

☎ 07 57 10 20 99#07 57 10 20 99

RD905

🌐 <http://www.grandeforgedebuffon.fr/>

28.9 km
📍 BUFFON



ATTENTION : Fermeture exceptionnelle et totale de la Grande forge du lundi 21 août au samedi 26 août inclus pour cause du tournage "Une amitié dangereuse", mini série télévisée. Témoin prestigieux de la sidérurgie au Siècle des Lumières, cette usine modèle qui occupait 300 ouvriers, réunit sur le même site l'ensemble des opérations de production, les habitations ouvrières et la maison du maître. Construite en 1768 par le naturaliste Buffon qui y mit en oeuvre ses expériences sur la fusion, la Forge produisait au XVIII^e s. 450 T de barres de fer. La visite du haut fourneau avec son escalier d'apparat, de la forge aux soufflets activés par une roue à aubes et de la fenderie permet de suivre les différentes étapes de la transformation de la fonte en fer. Expositions dans le pavillon de Buffon et la grange aux Quarante Boeufs, accompagnées de 2 films (docu-fiction sur Buffon et sur le



Jardin de la Grande Forge de Buffon

☎ 07 57 10 20 99


RD905

🌐 <http://www.grandeforgedebuffon.fr/>

28.9 km
📍 BUFFON



Chef-d'oeuvre du patrimoine industriel, la grande forge a été construite en 1768 par le célèbre naturaliste bourguignon Georges-Louis Leclerc Comte de Buffon. Elle rassemble en un seul lieu dans un style classique et élégant toutes les étapes de la fabrication du fer : le haut fourneau, l'affinerie et la fenderie, les ateliers sont entourés de canaux qui apportent l'énergie hydraulique nécessaire à l'activité des soufflets en bois (reconstitués à l'identique) et de 2 roues à aube. La forge a été active pendant un siècle puis convertie en cimenterie pendant 50 ans. Elle est un monument historique privé ouvert à la visite depuis 1978. Le domaine comprend une vaste cour d'habitation, un jardin potager et son orangerie d'époque. La forge se situe le long du canal de Bourgogne où d'agréables promenades sont possibles. Les jardins sont accessibles pour les groupes (20 personnes minimum) sur réservation préalable.



Parc du château de Commarin

☎ 03 80 49 23 67

Rue du château RD977b

🌐 <http://www.commarin.com>

29.9 km
📍 COMMARIN



Beau parc à l'Anglaise pour se promener et découvrir l'architecture du Château.

Mes recommandations (suite)

Toutes les activités et loisirs

Les incontournables

OFFICE DE TOURISME DES TERRES D'AUXOIS
TERRES-AUXOIS.FR

Bienvenue en
**TERRES
d'AUXOIS**



Château de Commarin

☎ 03 80 49 23 67

Rue du château RD977b

🌐 <http://www.commarin.com>

29.9 km

📍 COMMARIN



L'élégance et la diversité de ses harmonieuses façades qui se reflètent dans l'eau des larges douves qui l'isolent du parc, l'extraordinaire conservation d'un héritage d'une même famille qui l'occupe depuis sept siècles, font de ce château un témoin privilégié des grandes heures de l'histoire. Marqué du sceau de sa propriétaire au Siècle des Lumières, Marie-Judith de Vienne, grand mère de Talleyrand, il a néanmoins conservé intacts, le mobilier et les objets qui le décorent depuis le XVIe s. On notera surtout l'exceptionnelle collection de tapisseries alchimiques et héraldiques aux armes des de Vienne datant du début du XVIe s., la délicatesse du mobilier des appartements de la marquise d'Antigny, de beaux tableaux des écoles italienne et française et une Mise au tombeau en terre cuite du XVIe s. dans la chapelle gothique. Beau parc boisé pour se promener.



Château de Châteauneuf

☎ 03 80 49 21 89

Grande rue

🌐 <https://chateauneuf.bourgognefranchec>

31.7 km

📍 CHATEAUNEUF



L'histoire du château commence en 1175 avec un donjon bâti sur un promontoire dominant la vallée empruntée de nos jours par le canal de Bourgogne. Le 13e siècle voit l'édification d'une somptueuse chapelle. Au 14e et 15e siècle, il est fortifié par une puissante enceinte et cinq tours de défense. Vers 1460, Philippe Pot, Seigneur de la Roche (château de la Rochepot), devient propriétaire du château. C'est le conseiller privé du duc de Bourgogne, Philippe le Bon, et l'un des chevaliers de l'ordre de la Toison d'Or. Il reconstruit la forteresse et réaménage la chapelle. Sur le manteau de la monumentale cheminée de la Grande Salle figure encore la devise de Philippe Pot "Tant L Vault", dédiée à la Vierge Marie. La chapelle est entièrement ornée de peintures murales du 15e s. représentant le Christ et les apôtres. A voir également, la réplique polychrome du tombeau de Philippe Pot dont l'original est conservé au musée



Les abeilles de la Terrière

2 impasse Saint-Jean

5.6 km

📍 DOMPIERRE-EN-MORVAN



Stage d'initiation à l'apiculture



Biscuiterie du Mistral Fabrique & boutique

☎ 03 80 89 66 54

Route de Dijon

10.7 km

📍 SEMUR-EN-AUXOIS



Fabrication et commercialisation de madeleines et de quatre-quarts.



Fabrique des Anis de Flavigny

☎ 03 80 96 20 88#03 80 96 29 01

Abbaye de Flavigny Rue de l'Abbaye

🌐 <http://www.anisdeflavigny.com>

21.5 km

📍 FLAVIGNY-SUR-OZERAIN



Laissez-vous guider par le doux parfum anisé, qui parcourt les ruelles de Flavigny, il vous mènera jusqu'à la Fabrique d'Anis, installée au cœur de l'ancienne abbaye bénédictine. Partez ainsi à la découverte d'un savoir-faire de plus de 400 ans, bien gardé, qui s'est transmis de génération en génération : la fabrication du bien bon bonbon. Les Anis de Flavigny proposent une immersion sensorielle qui permet de découvrir la fabrication du bonbon et de son histoire plusieurs fois centenaires. A travers une visite guidée (de la fabrication) et visite libre (du musée, anciens ateliers d'expédition et de conditionnement, crypte carolingienne), vous découvrirez comment une petite graine est devenue un bonbon au fil de l'histoire... Aujourd'hui encore, on utilise la même recette dont des précieux ingrédients ; patience et minutie avec 15 jours de dragéification. Après la visite, place à la détente avec de nombreux jeux en bois


Mes recommandations (suite)

Toutes les activités et loisirs

Les incontournables

OFFICE DE TOURISME DES TERRES D'AUXOIS
TERRES-AUXOIS.FR

Bienvenue en
**TERRES
d'AUXOIS**



Domaine de Flavigny-Alésia

☎ 03 80 96 25 63

Pont Laizan

🌐 <https://domainedeflavignyalesia.com/>

22.3 km

📍 FLAVIGNY-SUR-OZERAIN



Le Vignoble de Flavigny-Alésia est un jeune domaine viticole de 14 hectares, situé entre Beaune et Chablis, au coeur de l'Auxois. Les 'Vins de Flavigny' sont issus de l'un des plus anciens vignobles de France, déjà répertorié avant Charlemagne, en 741. Construit à l'origine par les cisterciens au XIIIème siècle, le domaine a été entièrement rénové pour vous proposer des espaces de dégustation chaleureux (et, en projet, un site d'hébergement aménagé en parfaite harmonie avec l'environnement). Elaborés en lutte raisonnée, nos vins naturels et atypiques vous surprendront et raviront vos papilles...



